



RADA MIEJSKA
w L e s k u

Uchwała Nr XLIX/310/17
Rady Miejskiej w Lesku
z dnia 30 października 2017 r.

w sprawie ustanowienia pomników przyrody

Na podstawie art. 18 ust. 2 pkt 15 ustawy z dnia 8 marca 1990r. o samorządzie gminnym (tekst jednolity Dz. U. z 2016 r. poz. 446 z późn. zm.) oraz art. 44 ust. 1 i 2 i 3a oraz art. 45 ust. 1 ustawy z dnia 16 kwietnia 2004r. o ochronie przyrody (tekst jednolity Dz. U. z 2016 r. poz. 2134), po uzgodnieniu z Regionalnym Dyrektorem Ochrony Środowiska w Rzeszowie,

Rada Miejska w Lesku
uchwala co następuje:

§ 1.

1. Ustanawia się pomnikami przyrody jedenaście sztuk drzew z gatunku: Wiśnia ptasia (*Prunus avium*), Modrzew europejski (*Larix decidua*), Wiąz górski (*Ulmus glabra*), Dąb szypułkowy (*Quercus robur*), Grusza pospolita (*Pyrus communis*), Wierzba krucha (*Salix fragilis*), rosnących na gruntach Skarbu Państwa, będących w zarządzie Państwowego Gospodarstwa Leśnego Lasów Państwowych, reprezentowanych przez Nadleśnictwo Lesko, na terenie Gminy Lesko.
2. Nazwę, wymiary i położenia pomników przyrody, o których mowa w ust. 1, określa załącznik nr 1 do uchwały.
3. Mapa przedstawiająca położenie pomników przyrody, o których mowa w ust. 1, stanowi załącznik nr 2 do uchwały.

§ 2.

Podmiotem odpowiedzialnym za realizację ustaleń dotyczących ochrony czynnej oraz sprawującym nadzór nad pomnikami przyrody jest Nadleśnictwo Lesko.

§ 3.

Szczególnym celem ochrony pomników przyrody, o którym mowa w § 1, jest zachowanie wartości przyrodniczych.

§ 4.

W stosunku do pomnika przyrody ustanowionego w § 1 zakazuje się:

- 1) niszczenia, uszkodzania lub przekształcania obiektu;
- 2) wykonywania prac ziemnych trwale zniekształcających rzeźbę terenu, z wyjątkiem prac związanych z zabezpieczeniem przeciwsztormowych lub przeciwpowodziowych albo budową, odbudową, utrzymywaniem, remontem lub naprawą urządzeń wodnych;

- 3) uszkodzania i zanieczyszczenia gleby;
- 4) umieszczania tablic reklamowych.

§ 5.

W stosunku do pomników przyrody, o którym mowa w § 1, w ramach czynnej ochrony ustala się:

- 1) ochronę drzew w obszarze obejmującym zasięg korony i systemu korzeniowego w promieniu 10 metrów od zewnętrznej krawędzi pnia drzewa.
- 2) obowiązek stałego monitoringu stanu zdrowotnego pomników przyrody oraz wykonywania zabiegów pielęgnacyjnych i konserwatorskich adekwatnych od stanu zdrowotnego drzew,
- 3) wykonywanie działań w celu utrzymania stanu właściwego pomnika przyrody i realizacji celów ochrony,
- 4) obowiązek stałego monitoringu oznakowania pomnika przyrody i uzupełniania jego braków.

§ 6.

Wykonanie uchwały powierza się Burmistrzowi Miasta i Gminy Lesko.

§ 7.

Uchwała wchodzi w życie po upływie 14 dni od dnia ogłoszenia w Dzienniku Urzędowym Województwa Podkarpackiego.



PRZEWODNICZĄCY
Rady Miejskiej w Lesku

Tomasz Bebkiewicz
Tomasz Bebkiewicz

Załącznik Nr 1 do Uchwały Nr XLIX/310/17

Rada Miejska w Lesku

z dnia 30 października 2017 r.

L.p.	Obiekt poddany ochronie	Nazwa pomnika przyrody: nazwa gat. pol. nazwa gat. łac.	Wymiary			Położenie: miasto, leśnictwo, nr działki ew., Współrzędne geograficzne
			Wysokość (m)	Obwód pnia* (cm)	Pierśnica d1/3 (cm)	
1.	drzewo	Wiśnia ptasia <i>Prunus avium</i>	24	270	86	Glinne, leśnictwo Kostryń, 1517/10 49°27'53,0" N, 22°21'53,0" E
2.	drzewo	Modrzew europejski <i>Larix decidua</i>	34	315	100	Glinne, leśnictwo Kostryń, 1517/10 49°27'55,5" N, 22°21'52,2" E
3.	drzewo	Wiąz górski <i>Ulmus glabra</i>	36	470	150	Lesko, leśnictwo Glinne, 1596 49°27'11,3" N, 22°21'17,6" E
4.	drzewo	Dab szypułkowy <i>Quercus robur</i>	35	447	142	Łukawica, leśnictwo Manasterzec, 414/1, 49°29'49,2" N, 22°19'38" E
5.	drzewo	Grusza pospolita <i>Pyrus communis</i>	17	263	92	Manasterzec, leśnictwo Manasterzec, 476 49°31'30,8" N, 22°20'7,5" E
6.	drzewo	Wierzba krucha <i>Salix fragilis</i>	34	442	134	Manasterzec, leśnictwo Manasterzec, 476 49°31'29,3" N, 22°20'16,7" E
7.	drzewo	Dab szypułkowy <i>Quercus robur</i>	31	472	150	Weremień, leśnictwo Gruszka, 344/3, 49°27'31,8" N, 22°19'35,8" E
8.	drzewo	Dab szypułkowy <i>Quercus robur</i>	32	470	150	Weremień, leśnictwo Gruszka, 344/3, 49°27'31,5" N, 22°19'35,7" E
9.	drzewo	Dab szypułkowy <i>Quercus robur</i>	34	511	163	Weremień, leśnictwo Gruszka, 344/3, 49°27'31,1" N, 22°19'31,6" E

10.	drzewo	Dab szypułkowy Quercus robur	30	430	137	Weremień, leśnictwo Gruszka, 344/3, 49°27'31,8" N, 22°19'36,8" E
11.	drzewo	Dab szypułkowy Quercus robur	30	411	131	Weremień, leśnictwo Gruszka, 344/3, 49°27'31,3" N, 22°19'34,8" E

*Obwód pnia drzewa mierzony na wysokość 130 cm

Forma własności:

Właściciel: Skarb Państwa, Zarządca: Państwowe Gospodarstwo Leśne Lasy Państwowe, Nadleśnictwo Lesko, siedziba: Łączki 8, 38-600 Lesko.

Położenie: Usytuowanie drzew określa załącznik graficzny.

Adres leśny: Regionalna Dyrekcja Lasów Państwowych, Nadleśnictwo Lesko, Obręb -Lesko, Leśnictwo-Kostrzyń, Manasterzec, Gruszka.

PRZEWODNICZĄCY
Rady Miejskiej w Lesku

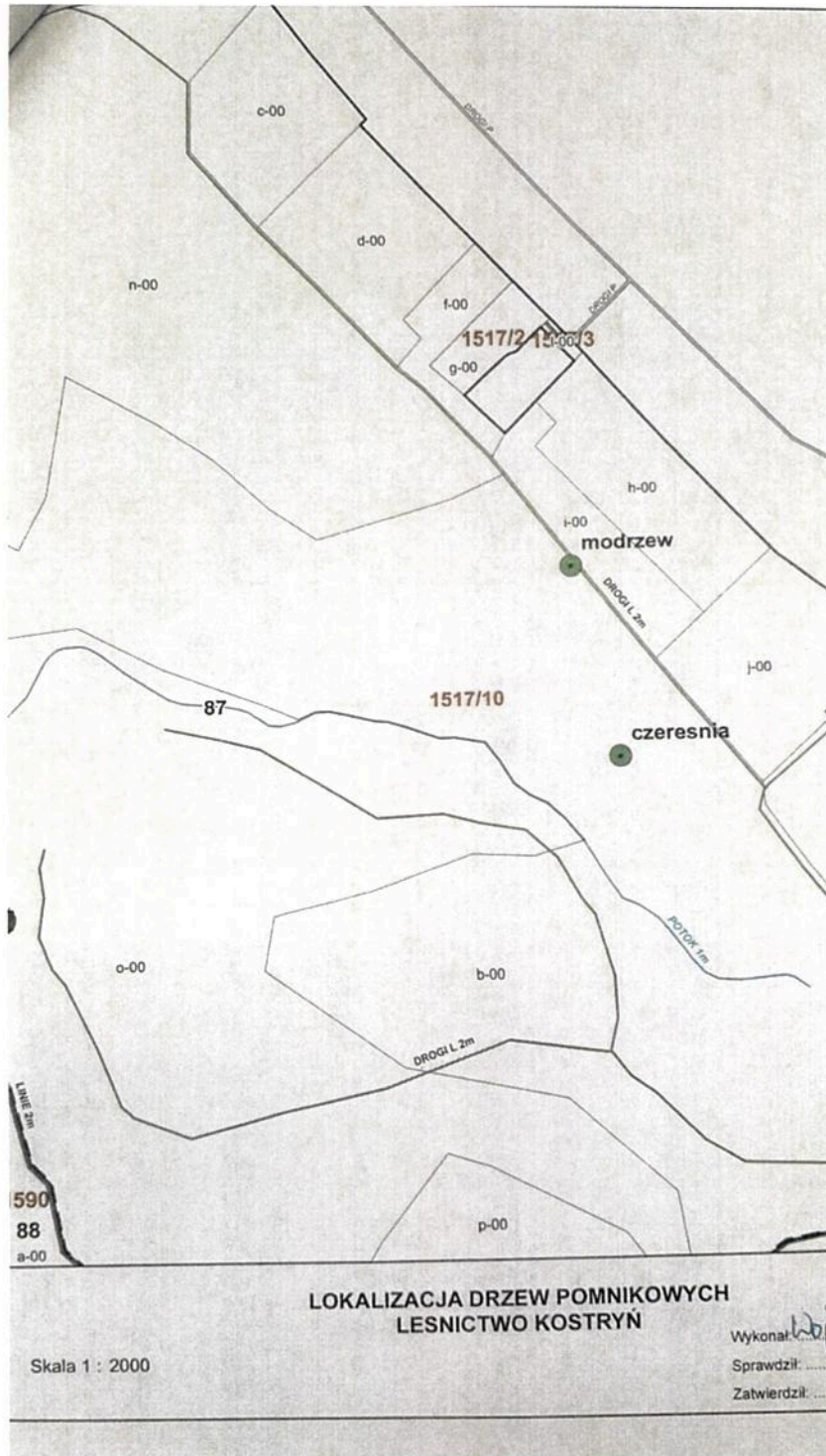
Tomasz Bebkiewicz
Tomasz Bebkiewicz

Załącznik Nr 2 do Uchwały Nr XLIX/310/17

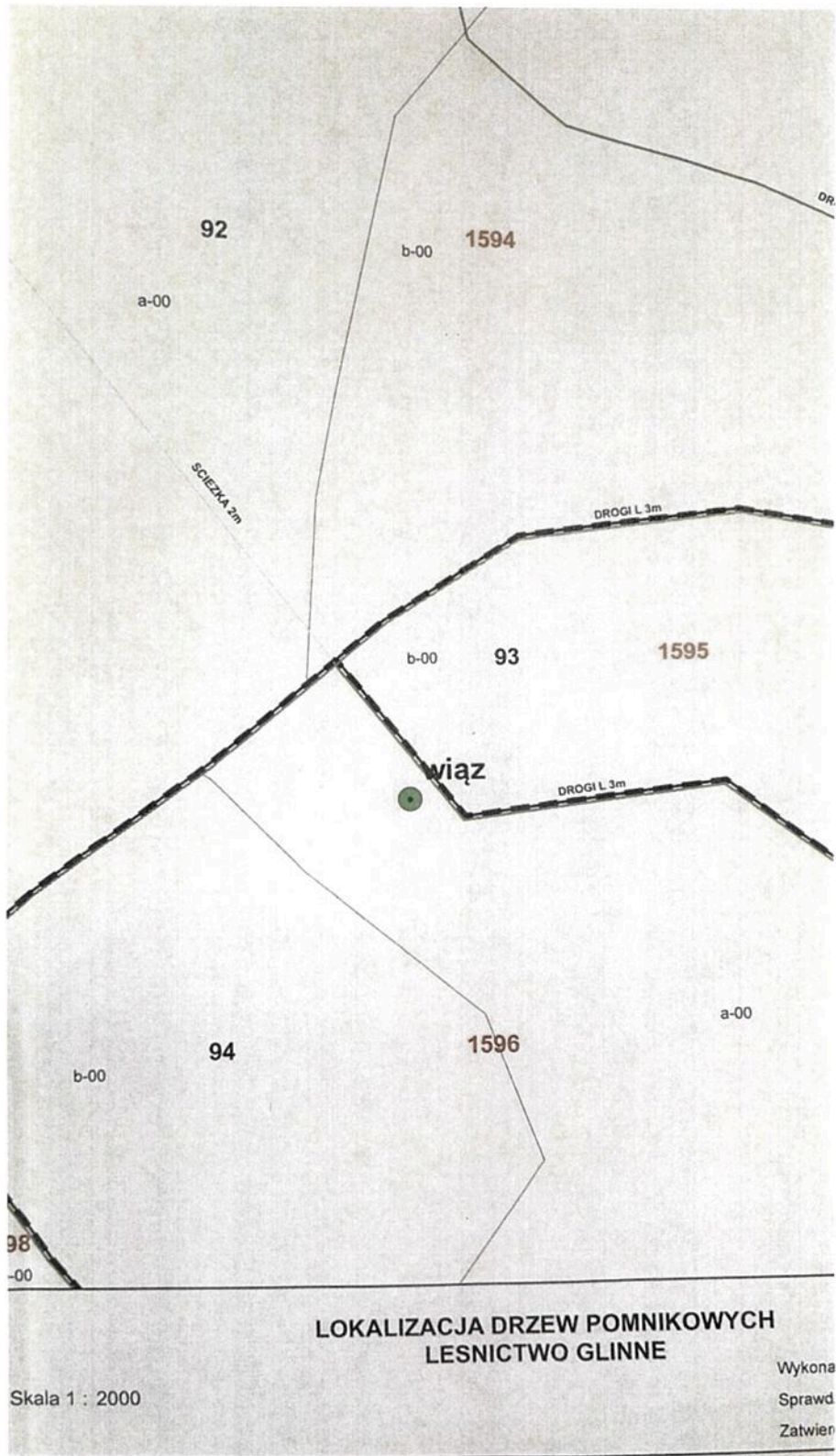
Rada Miejska w Lesku

z dnia 30 października 2017 r.

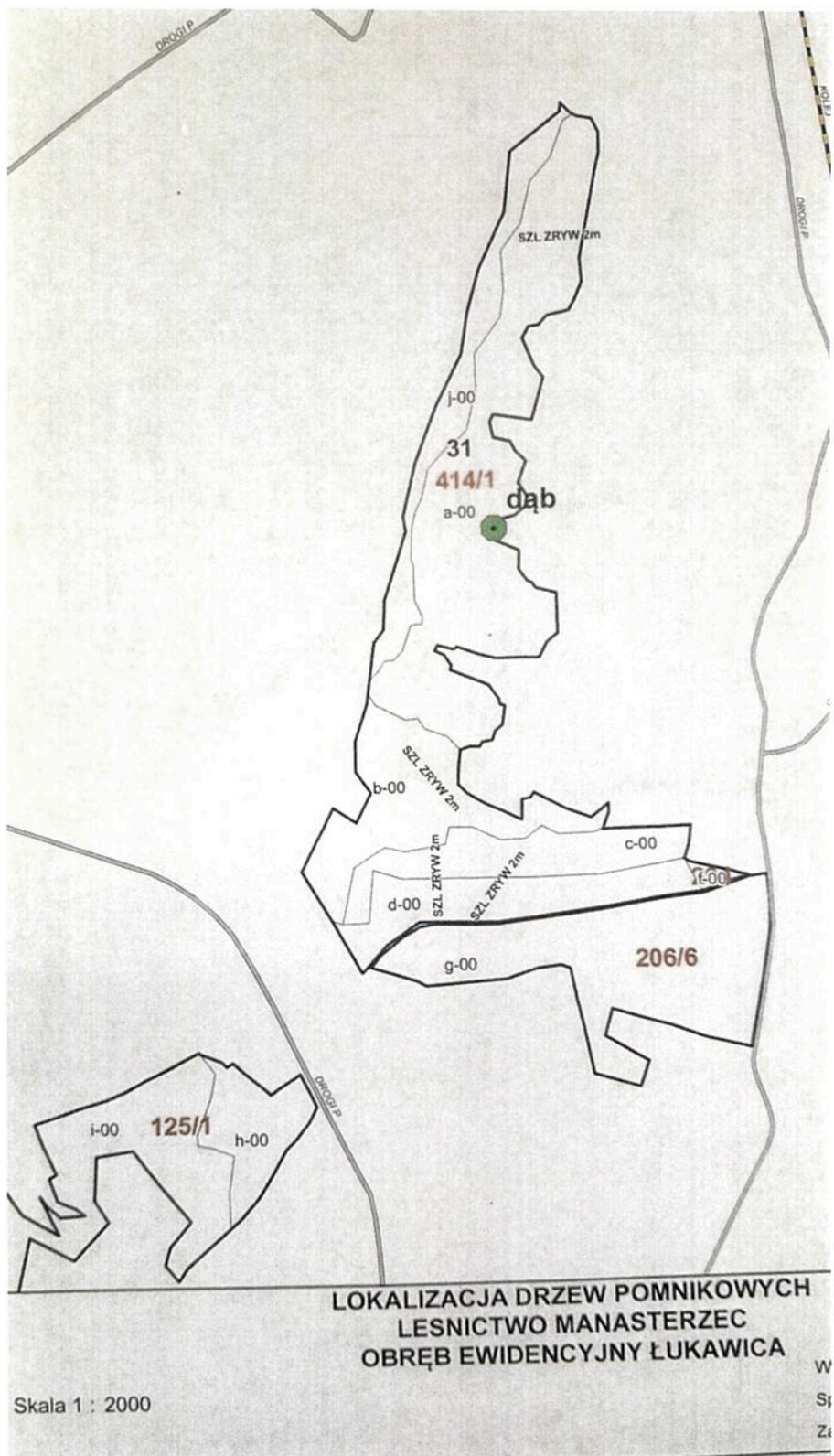
Położenie pomników przyrody nr. 1, 2



Położenie pomnika przyrody nr. 3



Położenie pomnika przyrody nr. 4



Położenie pomników przyrody nr. 7, 8, 9, 10, 11



Wykonat:
Sprawdził:
PRZEWODNICZĄCY
Rady Miejskiej w Lesku
Tomasz Bebkiewicz
Tomasz Bebkiewicz

Uzasadnienie do Uchwały Nr XLIX/310/17

Rady Miejskiej Lesko

z dnia 30 października 2017 r.

w sprawie ustanowienia pomników przyrody.

Dnia 28 listopada 2016 r. Nadleśnictwo Lesko złożyło wniosek (uzupełniony dnia 17 lipca 2017r.) o ustanowienie drzew - pomników przyrody na gruntach Skarbu Państwa zarządzanych przez Nadleśnictwo na terenie Gminy Lesko.

Uzasadniając przedstawione w propozycji drzewa wyróżniają się wymiarami oraz wiekiem. Część z nich rośnie przy uczęszczanych szlakach turystycznych i spacerowych oraz w miejscach masowo odwiedzanych przez ludność. W kontekście prowadzenia proekologicznej gospodarki leśnej wydaje się celowym objęcie tą formą ochrony wskazanych okazów.

Wymienione w uchwale drzewa stanowią twór przyrody o szczególnej wartości przyrodniczej. Przede wszystkim odznaczają się okazałymi, rzadko spotykanymi rozmiarami, wyróżniającymi je wśród innych tworów przyrody występujących na obszarze gminy. Ich wymiary przekraczają orientacyjne wymiary progowe, proponowane jako kryteria kwalifikacji drzew na pomniki przyrody.

Objęcie tych drzew ochroną i umieszczeniem odpowiednich tabliczek na drzewach uświadomi społeczeństwu dużą wartość przyrodniczą, krajobrazową i kulturową chronionych obiektów. Ochrona pomników powoduje skuteczniejszą kontrolę nad obiektem i zwiększa możliwości jego pielęgnacji. Ustanowienie pomników przyrody przyczyni się także do poprawy wizerunku gminy, jako przyjaznej środowisku.

Szczególnymi celami ochrony proponowanych pomników przyrody są: utrzymanie drzewa we właściwym stanie oraz kształtowanie prawidłowych postaw człowieka wobec przyrody.

Zgodnie z art. 44 ust. 3a ustawy z dnia 16 kwietnia 2004 r. (t. j. Dz. U. z 2016 r. poz. 2249) projekt uchwały powołującej pomniki przyrody wymaga uzgodnienia z właściwym Regionalnym Dyrektorem Ochrony Środowiska. W związku z powyższym niniejszy projekt uchwały został przesłany do Regionalnego Dyrektora Ochrony Środowiska w Rzeszowie, i zatwierdzony zgodą milczącą.

W związku z powyższym uzasadnione jest podjęcie w/w uchwały przez Radę Miejską w Lesku w sprawie ustanowienia pomników przyrody na podstawie obowiązującej ustawy z dnia 16 kwietnia 2004 r. o ochronie przyrody (Dz. U. z 2016 r. poz. 2249)

PRZEWODNICZĄCY
Rady Miejskiej w Lesku

Tomasz Bebkiewicz
Tomasz Bebkiewicz